



NORWEGEN Skitouren-Kreuzfahrt Nordnorwegen

Skitourenkreuzfahrt an Bord eines komfortablen Dreimastsegelschiffes



Inhalt

Programmübersicht, Termine und Preise	2
Unsere Leistungen	3
Schwierigkeitsbewertung	4
Voraussetzung und Vorbereitung	4
Komfort-Bewertung	4
Ein typischer Skitag in Norwegen	5
Ausführliches Detailprogramm	5
Ausrüstungsliste	7
Länderinformation	8
Wichtige Reiseinformationen	8
Visum, Buchung und Zahlungsmodalitäten	9

Höhepunkte der Reise

- Einzigartige Skitourenreise in den Fjorden von Nord-Norwegen.
- Start der Kreuzfahrt in Tromsø, Ausschiffung in Alta, Im Herzen der Finn-Mark. Auf einem speziell ausgerüsteten und komfortablen Dreimastsegelboot entdecken Sie die wilde Fjordlandschaft im hohen Norden von Norwegen.
- Täglich unternehmen Sie auf vorgelagerten Inseln und in den Fjorden Norwegens Skitouren auf ausgewählte Skigipfel.
- Die rassigen Abfahrten in arktischem Schnee bis zum Meeresufer und die einmaligen Berglandschaften machen aus dieser Entdeckungsreise ein einmaliges Erlebnis für alle begeisterten Skibergeister und Liebhaber unberührter Natur.



TAG	PROGRAMM
1	Individuelle Anreise nach Tromsø
2	Die Gipfel von Arønya
3	Die Gipfel von Arønya
4	Skitouren in den Fjorden Nordnorwegens
5	Skitouren in den Fjorden Nordnorwegens
6	Skitouren in den Fjorden Nordnorwegens
7	Skitouren in den Fjorden Nordnorwegens
8	Ausschiffung in Alta und Heimflug oder Weiterreise

Fixtermine und Preise

TERMIN		PREIS
26.03. – 02.04.2022		€ 2.400,- *
26.03. – 02.04.2022		€ 2.750,-**
02.04. – 09.04.2022		€ 2.400,- *
02.04. – 09.04.2022		€ 2.750,-**
09.04. – 16.04.2022		€ 2.400,- *
09.04. – 16.04.2022		€ 2.750,-**

* Preis Doppelkabine innen

** Preis Doppelkabine außen


Die Preise gelten ab Tromsø, bis Alta (exkl. Flug)

Bitte beachten Sie: Für den Termin 02.04. – 09.04.2021 gilt Kreuzfahrt Alta - Tromsø

Gerne bieten wir Ihnen ein Komplettpaket an, inkl. internationalem Flug ab Ihrem Wunschflughafen!

Einzelzimmerzuschlag: Einzelkabine auf Anfrage

Frühbucherrabatt: € 50,- bei Buchungen die spätestens 6 Monate vor Reisebeginn bei uns einlangen.

Alle Touren  Reiseleitung durch Englisch oder Deutsch sprechende Bergführer (IVBV/UIAGM).

Fragen oder Spezialwünsche?

Bitte melden Sie sich telefonisch (+43 (0)512 284561) oder per email (info@clearskies.at) - unsere Reisespezialisten werden Ihnen weiterhelfen!

Wissenswertes

- Beste Reisezeit: April
- Gruppengröße: ab einem Teilnehmer buchbar
- Täglich geführte Skitouren durch Englisch und Deutsch sprechende staatlich geprüfte Bergführer (IVBV/UIAGM)
- Kreuzfahrt auf der Rembrandt van Rijn auf Basis Doppelkabine (Innen) inkl. Dusche und WC
- Vollpension während der Kreuzfahrt (Frühstück, Snacks, Kaffee, Tee, Abendessen)
- Vegetarische Diät kann berücksichtigt werden, bitte bei Buchung mitteilen.

Bitte beachten!

Gerne kann auf Anfrage individuell und gegen geringen Aufpreis Ihr Aufenthalt in Norwegen verlängert werden, beispielsweise für eine Besichtigung von Tromsø oder für einen Aufenthalt in Oslo.

Nachhaltig Reisen mit CLEARSKIES

CLEARSKIES kompensiert die CO₂-Emissionen dieser Reise inklusive der internationalen Flüge.



Reiseleitung durch staatlich geprüfte Ski- und Bergführer

- Reiseleitung durch Englisch oder Deutsch sprechende Bergführer (IVBV/UIAGM)

Unterkunft und Verpflegung

- 7 Übernachtungen an Bord des komfortablen Dreimastsegelschiffs Rembrandt van Rijn
- Vollpension während der Kreuzfahrt (Frühstück, Snacks, Kaffee, Tee, Abendessen)
- Heißgetränke an Bord inklusive,
- Am Abend täglich wechselnde Menüs

Transporte und Transfers

- Alle Zodiac- und Landausflüge

Gebühren und Führungen

- Alle Gebühren und Steuern rund um das Schiffsprogramm


CO2 Kompensation

- CO2-Kompensation für die gesamte Reise!



Im Preis nicht enthaltene Kosten

- Flugreise nach Tromsø/Alta, Norwegen
Gerne bieten wir Ihnen ein Gesamtpaket an, inklusive individueller Flugreise ab Ihrem Wunschflughafen!
- Flughafentransfers in Norwegen
- Skitourenausrüstung – *kostenloser Verleih von Schneeschuhen an Bord*
- Eventuelle Gebühren für Übergepäck/Skigepäck bei Flügen
- Reiseversicherung – Sie können eine Reise- und/oder Stornoversicherung (Reiserücktrittsversicherung) über CLEARSKIES abschließen
Gerne beraten wir Sie hierzu persönlich und machen Ihnen ein individuelles Angebot.
- Getränke an Bord (Tee und Kaffee sind inkludiert)
- Persönliche Ausgaben
- Trinkgelder
- Einzelzimmerzuschlag – Einzelkabine nur nach Rücksprache
- Etwaige Treibstoffzuschläge
- Alle weiteren Kosten, die nicht unter „Inklusive Leistungen“ aufgezählt sind.



CLEARSKIES Tipp!

Im Norden von Norwegen bestehen auch im April noch gute Chancen, Nordlichter beobachten zu können. Die besten Voraussetzungen sind kaltes, trockenes Wetter und ein klarer Himmel!

ALPINTECHNISCH: mittel



Voraussetzung ist Erfahrung im Skitourengehen, abseits der Pisten. Für die Abfahrten ist sicheres Skifahren in steilem Skigelände bis zu ca. 40° in allen Schneearten, für die Aufstiege eine gute Spitzkehrentechnik und ein guter Umgang mit Harscheisen notwendig.

KONDITIONELL: mittel



Aufstiege und Abfahrten bis zu ca. 1200 Höhenmeter am Tag. Die Aufstiegszeiten betragen meist 3 bis 4 Stunden pro Tour. Gute Kondition ist erforderlich und wird vorausgesetzt.


Eventuell kann an manchen Tagen, je nach Bedingungen (Wetter, Schnee, Lawinensituation...), Gruppenzusammensetzung und Wunsch der Teilnehmer, auch eine zweite Tour unternommen werden.



Voraussetzung und Vorbereitung

Diese Reise ist ideal für trainierte Skitourengeher, die im Alpenraum gewöhnt sind, Skitouren mit 1000 bis 1200 Höhenmeter zu gehen. Sie sollten Spaß auch an steilen Anstiegen und Abfahrten bis ca. 40° mitbringen. „Schlechte“ Schneebedingungen, die in Meeresnähe immer auch vorkommen können, sollten eher als Herausforderung betrachtet werden. Wir hoffen dennoch auf frischen Pulver!

Am besten können Sie sich auf diese Reise mit Skitouren in unterschiedlichen Schneebedingungen vorbereiten.




Komfort: Dreimastsegelschiff



Der Dreimastsegler Rembrandt van Rijn wurde 2011 restauriert und bietet in 15 Doppelkabinen (jeweils mit WC/Dusche) Platz für 33 Passagiere. Ausgestattet mit modernster Kommunikations- und Navigationstechnik bietet das 56 Meter lange Schiff neben hoher Sicherheit auch den nötigen Komfort, der auf Expeditionsreisen im hohen Norden geschätzt wird. Viel Platz im Restaurant, eine separate Bar und ein großes Außendeck ermöglichen es, nach einer einmaligen, abenteuerreichen Skitour den Tag gemütlich ausklingen zu lassen.

Das Segelschiff wird durch die erfahrene Crew sicher durch Fjorde und an der Küste entlang gesteuert. Diese Gegend ist von den Straßen aus nicht erreichbar, wir sind weitgehend in einsamer Berglandschaft unterwegs, was den Reiz dieser Reise nochmals steigert!



Der CLEARSKIES-Duffelbag

Die einzige Trekkingtasche in unserem unverwechselbaren Königsblau!

€ 119,- | € 99,-*

*Sonderpreis für Clearskies Kunden
Preise inkl. 20% MWSt. zzgl. Versand

Am Morgen gegen 7 Uhr wird aufgestanden und der Rucksack gepackt. Gegen 7 Uhr 30 treffen wir uns beim Frühstück im Restaurantbereich der Rembrandt van Rijn. Gegen 8 Uhr 30 starten wir in unsere Tagestour. Mit dem Zodiac (motorisiertes Schlauchboot) erreichen wir das Ufer. Der Zodiac shuttelt mehrmals zwischen Schiff und Küste hin und her, bis alle Teilnehmer an Land sind.

Am Vormittag planen wir 3 bis 4 Stunden Aufstiegszeit, regelmäßig mit kurzen Trink- und Fotopausen unterbrochen, auch um die einzigartige Landschaft zu genießen. Natürlich sind auch einzelne längere Pausen auf Pässen, bzw. Gipfeln, eingeplant. Dort können wir auch unser Lunchpaket verzehren.

Nach der Gipfelrast erwartet uns eine wunderschöne Skiabfahrt, bei der wir mit Blick auf das Meer den Pulverschnee genießen.

Zurück am Schiff können wir bei Kaffee und Tee entspannen. Am Abend, gegen 19 Uhr, wird gemeinsam zu Abend gegessen und im Gemeinschaftsraum Zeit verbracht, bevor es für einen erholsamen Schlaf in die Kabinen geht.

Mit etwas Glück lassen sich nach einkehrender Dunkelheit vielleicht auch noch Nordlichter beobachten.

Je nach Tagesetappe und Gegebenheiten kann dieser Zeitplan natürlich abweichen.



Detailprogramm

Tag 1: Individuelle Anreise nach Tromsø

Individueller Flug nach Tromsø, dem Paris des hohen Nordens. Hier wartet schon der Dreimaster Rembrandt van Rijn im Hafen, am späten Abend stechen wir in See, das Abenteuer kann beginnen!

🛖	ÜBERNACHTUNG	Rembrandt van Rijn - SCHIFF
🍴	VERPFLEGUNG	A
F: Frühstück M: Mittagessen A: Abendessen		

Tag 2-3: Die Gipfel von Arønya

Am Vormittag bereiten wir uns auf die erste Skitour im Akkarfjord vor. Sofern die Bedingungen entsprechend sind, besteigen wir heute den 850 Meter hohen Trolltinden, einen lohnenden Aussichtsgipfel mit anschließender Abfahrt bis zur Küstenlinie. Am Gipfel genießen wir die weite Aussicht auf die wunderbare Küstenlandschaft im Norden Norwegens.

Unser Schiff bleibt einen weiteren Tag in dieser Gegend, wir haben Gelegenheit einen weiteren lohnenden Gipfel zu besteigen, zum Beispiel den 1170 Meter hohen Arnoyhogda.

🛖	ÜBERNACHTUNG	Rembrandt van Rijn - SCHIFF
🍴	VERPFLEGUNG	F M A

Tag 4-7: Skitouren in den Fjorden Nordnorwegens

An Bord des komfortablen Dreimastseglers Rembrandt van Rijn segeln wir während einer Woche der einmaligen Küstenlandschaft nördlich von Tromsø entlang. Die weitverzweigten Fjordsysteme beeindruckend durch imposante Berglandschaften und vorgelagerte Inseln mit alpinen Gipfeln.

Täglich unternehmen wir in kleiner Gruppe bis ca. 8 Teilnehmer unter Führung eines staatlich geprüften Ski- und Bergführers (IVBV/UIAGM) ausgedehnte Skitouren, die uns vom Meeresufer aus bis auf die Gipfel hoch über der Küste bringen werden. Die angepeilten Gipfel in dieser Region erreichen Höhen von ca. 800 bis 1100 Meter, wobei unsere Touren auf Meeresniveau starten und die Abfahrten bei entsprechender Schneelage auch wieder am Strand enden. Täglich Anstiege von 1100 Höhenmeter oder fallweise auch mehr sind geplant.

Nach einer rassigen Abfahrt werden wir wieder an Bord unseres gemütlichen Segelschiffs gebracht, wo es uns an Komfort und Gemütlichkeit nicht fehlt!

🛖	ÜBERNACHTUNG	Rembrandt van Rijn - SCHIFF
🍴	VERPFLEGUNG	F M A



Tag 4-7: Skitouren in den Fjorden Nordnorwegens


Entlang unserer Kreuzfahrtroute zwischen Tromsø und Alta erwartet uns ein nahezu unerschöpfliches Skitourenparadies. Da unser Bergführerteam je nach Wetter und Schneelage bzw. auch Lawinenbedingungen die endgültigen Bergziele erst vor Ort und spontan entscheiden kann, steht unsere Segelroute noch nicht zu 100% fest, aber wir planen Stopps und Skitouren bei Frakkfjorden (z.B. Stoltind, 962 m), Langfjorde, Oksfjord (Oksfjordjøkelen, 1175m), Simavik auf Sernøya (Nordmannsfjellet, 844m) und Seiland. Die Hänge laden zu traumhaften Abfahrten bis zum Meeresufer ein.

Der Dreimastsegler Rembrandt van Rijn wurde 2011 restauriert und bietet in 15 Doppelkabinen (jeweils mit WC/Dusche) Platz für 33 Passagiere. Ausgestattet mit modernster Kommunikations- und Navigationstechnik bietet das 56 Meter lange Schiff neben hoher Sicherheit auch den nötigen Komfort, der auf Expeditionsreisen im hohen Norden geschätzt wird. Viel Platz im Restaurant, eine separate Bar und ein großes Außendeck ermöglichen es, nach einer einmaligen, abenteuerreichen Skitour den Tag gemütlich ausklingen zu lassen.

Das Segelschiff wird durch die erfahrene Crew sicher durch Fjorde und an der Küste entlang gesteuert. Diese Gegend ist von den Straßen aus nicht erreichbar, wir sind weitgehend in einsamer Berglandschaft unterwegs, was den Reiz dieser Reise nochmals steigert!

Tag 8: Ausschiffung und Heimflug oder Weiterreise

Am Morgen des 8. Tages Ausschiffung in Alta (gegen 09:00 Uhr) und Transfer zum kleinen Flughafen. Von dort startet der Heimflug.

 ÜBERNACHTUNG	Rembrandt van Rijn - SCHIFF
 VERPFLEGUNG	F

! Bitte beachten!

Im April ist der Tag in Nordnorwegen ähnlich lange wie in Österreich oder Deutschland. Die Zeit der Polarnacht, wenn die Sonne nicht aufgeht, ist zwischen Ende November und Ende Januar.



Skitourenausrüstung

- Tourenski
- Felle (Haftung überprüfen)
Wir empfehlen Felle von CONTOUR
- Skistöcke (teleskopisch)
- Harscheisen
- LVS-Gerät – Gerät mit drei Antennen! (Batterien überprüfen)
- Lawinenschaufel
- Lawinensonde
- Biwaksack
- Skitagesrucksack (Vol. 30-40 Liter)
z.B. Gregory Targhee 32
- Skibrille
- Klettskibänder, Skiwachs
- Optional (Skitouren-) Helm
- Skisack zum Transportieren der Skiausrüstung im Flieger

Schuhe

- Skitourenschuhe
- Für Schnee geeignete, sportliche Freizeitschuhe
- Hausschuhe

Bekleidung

- Schnee- und windfester Anorak (Goretex) inkl. Kapuze
- Skitourenhose (wind- und wasserfest)
- Warme Bekleidung (z.B. Fleecejacke oder -pullover), leichter Daunenanorak oder PrimaLoft Anorak
- Zweckmäßige Skitourenkleidung
- Thermo-Unterwäsche
- Mütze, 2 Paar Schihandschuhe, Aufstiegshandschuhe (Fleece)
- Halstuch oder Schlauchtuch („Buff“)
- 3 Paar Berg- und Skisocken



CLEARSKIES empfiehlt
Rucksäcke von



GREGORY
eu.gregorypacks.com

Alle Rucksäcke können über
Clearskies bestellt werden!

Targhee 26 L

Alpintechnische Ausrüstung

- Klettergurt
- Karabiner (3 Schraubkarabiner, 2 Schnappkarabiner)
- Reepschnüre 2 x 6 Meter, Ø 5-6 mm
- 2 Bandschlingen

Persönliche Hygiene/Medikamente

- Persönliche Medikamente und erste Hilfe
- Kulturbeutel und Handtuch
- Feuchttücher

Sonstiges

- Sonnenschutz (z.B. LSF +30)
- 2x Sonnenbrille (evtl. Gletscherbrille), Sonnenhut
- Taschenlampe oder Stirnlampe
- Taschenmesser (bitte nicht im Handgepäck!)
- Fotoapparat
- Speicherkarten für Fotoapparat, Ersatzbatterien, Ersatzakkus
- Evtl. Höhenmesser, Kompass
z.B. CASIO ProTrek PRW-2500 (Solarbetrieb, Weltzeit usw.)
- 2 Trinkflaschen (Vol. 1 Liter)
- Müsliriegel, Nüsse oder ähnliches als Kraftfutter



CLEARSKIES empfiehlt
Trekkingbekleidung von



www.sherpaadventuregear.com



CLEARSKIES empfiehlt
Steigfelle von contour



www.contourskins.com

Geografie / Landschaft

Norwegen im Norden Europas ist mit 323.802 km² zwar ein großes Land, allerdings relativ dünn besiedelt. Der Großteil der Bevölkerung lebt im Süden, wo sich auch die Hauptstadt Oslo befindet. Auch die Inselgruppe Spitzbergen gehört zu Norwegen und untersteht dessen Verwaltung.

Die Landschaft Norwegens ist geprägt von Seen, teilweise vergletschertem Gebirge und Fjorden. Hinzu kommen zahlreiche der Küste vorgelagerte Inseln. Der höchste Berg des Landes, bzw. Skandinaviens, ist der Galdhøpiggen mit einer Höhe von 2469 m. Auch der größte Festlandgletscher Europas, der Jostedalbreen, befindet sich in Norwegen.

Die Entstehung der Fjorde resultiert aus der Eiszeit, in der Gletscherzungen Täler bildeten, die später vom Meer geflutet wurden. Auch das Archipel der Lofoten ist geprägt von zahlreichen Fjorden, die teilweise weit in das Landesinnere reichen.

Klima / Schneeverhältnisse

Der Hauptgebirgszug Skanden trennt in Norwegen zwei klimatisch unterschiedliche Zonen: den schmalen, humid geprägten Küstenbereich im Westen von der kontinentalen Klimazone im Osten. Aufgrund des Nordatlantikstroms ist das Klima Norwegens für seine nördliche Lage erstaunlich mild. Die Niederschlagsmengen nehmen von Süden nach Norden ab und halten sich im Frühling generell geringer als im Herbst.

Klimatabelle Narvik

	JAN	FEB	MAR	APR	MAI	JUN	JUL	AUG	SEP	OKT	NOV	DEZ
TEMPERATUR MAX. (°C)	-10	-8	-4	1	6	14	17	14	7	2	2	-8
TEMPERATUR MIN. (°C)	-19	-18	-14	-8	-1	5	8	6	1	1	-5	-17
SONNENSTUNDEN	0,5	1	4	5	7	7	7	5	3	2	0,5	0
REGENTAGE	17	14	14	13	12	13	16	17	15	16	16	17
NIEDERSCHLAG (MM)	66	55	45	38	39	52	71	75	86	99	69	67

Sprache

Offizielle Landessprache in Norwegen ist Norwegisch. Wie in den meisten skandinavischen Ländern ist Englisch aber eine weit verbreitete Zweitsprache, die nahezu von der gesamten Bevölkerung sehr gut beherrscht wird.


Zeitverschiebung

Norwegen liegt in derselben Zeitzone wie Österreich, Deutschland und die Schweiz.

Währung

Nachdem Norwegen kein EU-Mitglied ist, kann nicht mit Euro gezahlt werden. Offizielle Währung in Norwegen ist die Norwegische Krone, mit dem derzeitigem Kurs von ca. 1,-€ = 10,5 NOK. Mit EC-Karten und Kreditkarten kann abgehoben werden.

Es empfiehlt sich jedoch prinzipiell, eine Kreditkarte mit sich zu führen, da direkte Zahlungen mit EC-Karten i.d.R. nicht möglich sind. Geldwechsel ist in allen Banken möglich. Es empfiehlt sich, am Flughafen in Oslo oder Narvik zu wechseln.



Geld

In Svolvaer können Sie mit einer Maestro- bzw. Bankomat-Karte Geld am Automaten (in Norwegen eine sogenannte „Mini Bank“) beheben.

Bei unseren Touren sind die meisten Kosten inklusive. Ausgaben, die Sie vor Ort zu tätigen haben: Getränke und etwaige Trinkgelder oder Einkäufe im Supermarkt. Erfahrungsgemäß reicht ein Geldwechsel von € 150,- bis € 200,- pro Teilnehmer.

Während, bzw. nach den Skitouren, gibt es nur wenige Gelegenheiten, Geld auszugeben. Es ist jedoch immer ratsam, ein paar kleine Scheine in der Tasche zu haben.

Einreise

Für die Einreise nach Norwegen benötigen EU-Bürger einen gültigen Reisepass oder Personalausweis.



Buchung und Zahlungsmodalitäten

Buchung der Reise

Für eine Buchung dieser Reise bitten wir Sie, das entsprechende Formular auf unserer Webseite auszufüllen. Gerne können Sie auch in unserem Büro anrufen...

Nach Eingang Ihrer Buchung erhalten Sie so rasch wie möglich eine entsprechende Buchungsbestätigung sowie die Rechnung über die Anzahlung der Reise (20%). Diese Anzahlung ist umgehend zu begleichen.

Sollten Sie Ihre Internationale **Flugreise** ebenfalls über CLEARSKIES buchen, so werden Ihnen die entsprechenden Kosten sofort in Rechnung gestellt.

Ebenso wird eine eventuelle **Reiseversicherung**, die Sie über CLEARSKIES abschließen, sofort in Rechnung gestellt.

Die Restzahlung der Reise ist innerhalb von 20 Tagen vor Abreise fällig. Wir senden Ihnen rechtzeitig eine entsprechende Rechnung sowie alle wichtigen letzten Infos vor Ihrer Abreise zu.

Bezahlung

Spesenfreie Banküberweisung: Sie erhalten mit der Rechnung unsere Kontodaten und können die Zahlung spesenfrei durchführen.

Kunden aus der **Schweiz** können unsere CHF-Kontoverbindung in der BTV Staad (Schweiz) spesenfrei nutzen.

Kreditkartenzahlung: Die **Bezahlung Ihrer Reise mit Kreditkarte** ist prinzipiell möglich. Bitte beachten Sie, dass hier teilweise Spesen entstehen können. Bitte kontaktieren Sie uns diesbezüglich telefonisch.



Mit dem Zodiac Richtung Küste